







Lageplan3  
 Satzung zum Denkmalschutzgebiet der  
 Saigerhütte Olbernhau-Grünthal

Bestand (Gegenwart):

-  Flurstücksgrenzen
-  Gemarkungsgrenze
-  Gebäude
-  Mauer
-  Gewässer
-  Gewässer, unterirdisch

Bearbeitung: 19.05.05

Maßst. 1:2000

im Vergleich mit dem Frensius-Riss von ca. 1860

