





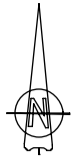


Lageplan 2
Satzung zum Denkmalschutzgebiet der
Saigerhütte Olbernhau-Grünthal

Bestand (Gegenwart):

-  Flurstücksgrenzen
-  Gemarkungsgrenze
-  Gebäude
-  Mauer
-  Gewässer
-  Gewässer, unterirdisch

Bearbeitung: 19.05.05



Maßst. 1:2000

im Vergleich mit dem Wagner-Riss von 1799

