

# Reiterlein-Radtouren



Da die Olbernhauer Radtour pandemiebedingt auch im Jahr 2021 nicht stattfinden kann, sollen die Freunde der Traditionsveranstaltung einen Anreiz erhalten, per Rad unser schönes Erzgebirge zu erleben – und dabei auch noch etwas gewinnen zu können.

Und so geht's: Fahren Sie die Schwarzwasser- oder Blockhausen-Tour (gern auch beide) und stempeln Sie diesen Vordruck ab. Stempelstellen sind auf dem Areal von Blockhausen sowie auf dem Wanderparkplatz in Kühnhaide zu finden. Werfen Sie bis zum 26. September 2021 den mit Stempel(n), Ihrem Namen und Ihrer Anschrift versehenen Vordruck in den Briefkasten von Zweiradsport-Hauptlorenz (Olbernhau, Am Gessingplatz 4), der Tourist-Info Olbernhau (Grünthaler Str. 20) oder den Stadtwerken Olbernhau (Am Alten Gaswerk 1) ein. Anfang Oktober werden die von Sponsoren zur Verfügung gestellten wertvollen Sachpreise unter allen Teilnehmern verlost. Der Rechtsweg ist ausgeschlossen. Die Gewinner werden informiert.

Zwei besondere, durch die wunderschöne Landschaft des Erzgebirges führende Radtouren sind als individuelle Alternative zur Olbernhauer Radtour 2021 ausgeschildert:

## Die Schwarzwassertal-Tour Oranges Reiterlein

Die Radtour „Oranges Reiterlein“ führt größtenteils über Wege abseits von öffentlichen Straßen.

Vom Gessingplatz als Ausgangspunkt führt die Tour entlang des Radweges an der Flöha Richtung Blumenau, wo der Aufstieg in Richtung Sorgau und Ansprung gemeistert werden muss. Weiter geht es bergab über Zöblitz und Neusorge hinein ins Schwarzwassertal, durch welches bis nach Kühnhaide geradelt wird. Von dort folgt die Route dem Grenzweg in Richtung Rübenau, wo sich von der höchsten Stelle der Tour ein wunderbarer Blick über Rübenau bis hinein ins Flöhatal ergibt. Der letzte Tourabschnitt führt durch die herrliche Waldlandschaft zurück nach Olbernhau.

Durch die durchgängige Markierung kann die Tour überall im Streckenverlauf begonnen werden.

## Die Blockhausen-Tour Blaues Reiterlein

Die Radtour „Blaues Reiterlein“ führt größtenteils über Wege abseits von öffentlichen Straßen.

Ausgangspunkt ist der Gessingplatz, der Einstieg kann aber beliebig variiert werden. Über Blumenau, Kleinneuschönberg – vorbei an der „Alten Schule“, dem heutigen Jugendzentrum Kleinneuschönberg, führt die Tour nach Hallbach und Hutha. Von dieser Höhe hat man einen herrlichen Ausblick auf Olbernhau und das Flöhatal.

Weiter führt die Route über Voigtsdorf und den Wolfgrund nach Blockhausen.

Auf dem Weg zurück wird Dorfchemnitz, Friedebach und Sayda passiert. Auf der Alten Heidersdorfer Straße, vorbei an der Maschine und Relhök, erreichen wir die Kreuzung Hand. Bergab ins Flöhatal wird der Gnade Gottes Erbstollen passiert und Olbernhau erreicht.

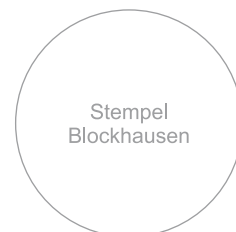


Name, Vorname

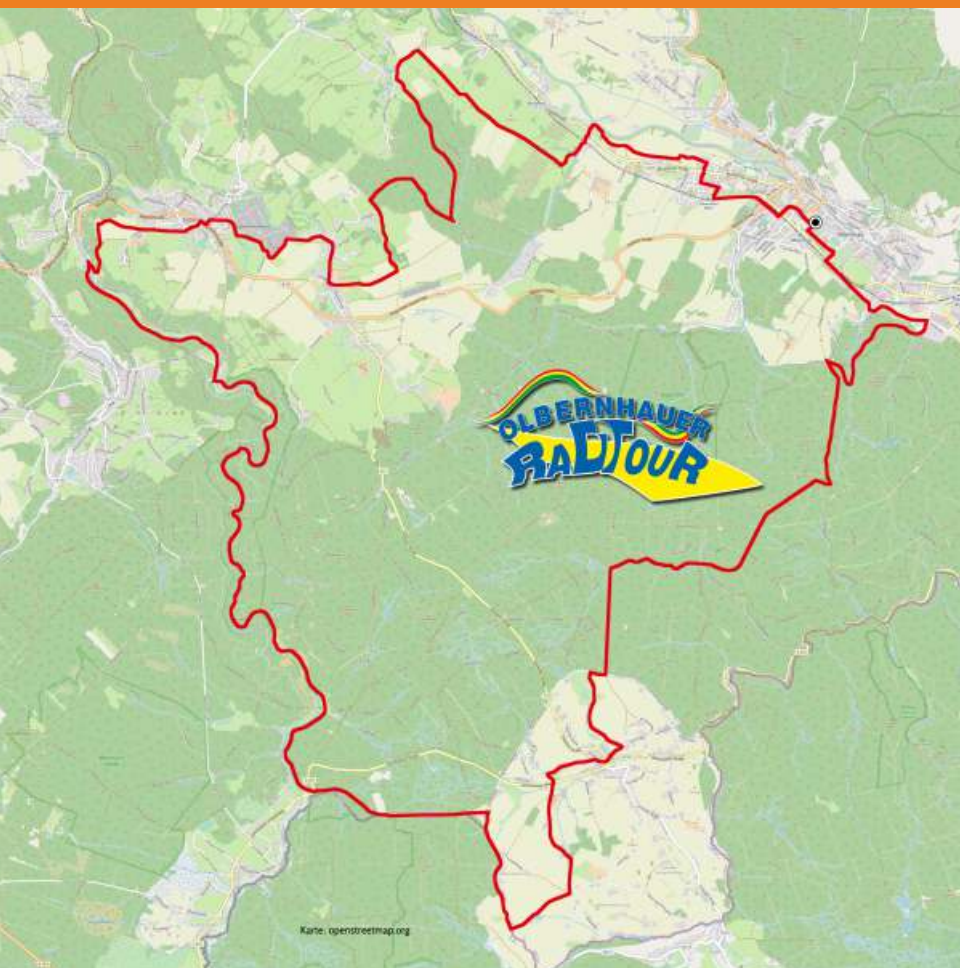
Straße, Hausnummer

PLZ Wohnort

optional: Telefon oder E-Mail



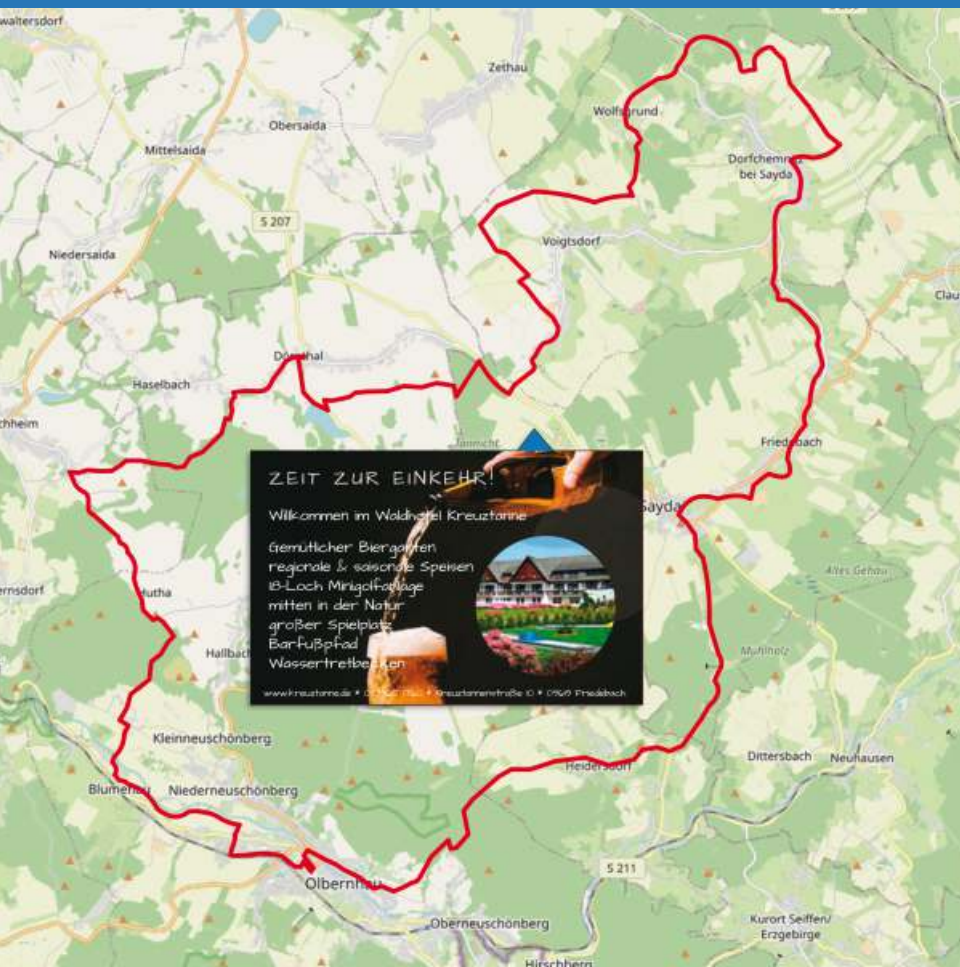
# Schwarzwassertal - Orange Reiterlein-Radtour



Gesamtlänge: 47 km  
 Tiefster Punkt: 426 m  
 Höchster Punkt: 775 m  
 Gesamtanstieg Höhenmeter: 1150 hm  
 Tourdauer bei 15 km/h: 3:45 h



# Blockhausen - Blaue Reiterlein-Radtour



Gesamtlänge: 55,9 km  
 Tiefster Punkt: 421 m  
 Höchster Punkt: 697 m  
 Gesamtanstieg Höhenmeter: 822 hm  
 Tourdauer bei 15 km/h: 3:45 h

