








<p>↑</p> <p>Maßstab: 1:25.000</p> <p>Planverfasser: WGS mbH</p> <p>Bearbeitungsstand: Mai 2019</p> <p>Plangrundlage: ALKIS 2016, Webatlas</p>	<p><b>GEMEINDEGEBIET</b></p> <p><b>Schwerpunktgebiete</b></p> <p> Stadtzentrum</p> <p> Erschließung neuer Gewerbegebiete auf dem Gebiet der ehemaligen Gemeinde Pfaffroda und deren Ortsteilen</p>	<p><b>WEITERE PLANZEICHEN</b></p> <p> Gemeindegrenze</p> <p> Bebauung</p> <p> Fluss, Gewässer</p> <p> klassifiziertes Straßennetz</p> <p> Grenzübergang</p>
---	--	--